


Ocolul Silvic Ardud R.A.
 Amenajamentul Orasul Ardud
 Perioada de valabilitate 20.06.2008-20.06.2018

Modelul-cadru de raportare de către ocoalele silvice a situației comparative dintre prevederile amenajamentului silvic și lucrările silviculturale efectiv realizate în anul anterior, la nivel de unitate de producție

UP* (nr./ denumire)	Anul	Suprafața U.P. - ha -	Împă- duriri		Dega- jări	Cură țiri		Rări turi		Tăieri de rege nerare		Acc. I*****		Depășire posibi- litate *****		Lucrări de conser vare		Igie nă		Acc. II *****			
			**	ha -		S***	V****	S	V	S	V	S	V	S	V	S	V	S	V	S	V	S	V
			- ha -	- ha -		- ha -	- mc -	- ha -	- mc -	- ha -	- mc -	- ha -	- mc -	Document	Volum	- ha -	- mc -	- ha -	- mc -	- ha -	- mc -	- ha -	- mc -
			ha	mc																			
Prevederi anuale:			2.1																				
Împăduriri ha/an			0.4																				
Degajări ha/an			0.3																				
Curățiri ha/mc			9.5	172																			
Rărituri ha/mc			4.4	678																			
Tăieri de regenerare ha/mc																							
Lucrări de conservare ha/mc																							
Tăieri de igienă ha/mc			141.1	112																			
1	2	3	4	5	6	7	8	9	10	11	12	13	14	15	16	17	18	19	20	21			
I	1		0.7							9.5	656						106.8	253					
Ardud	2		2.8				3.5	75	10	584							48.5	137					
	3		0.6	2			17.7	345	5.6	421							115.6	350					
	4	390.6	0.7				20	416	7.3	589							87.5	156					
	5		1.1				10.2	167	5.1	579													
	6		3.5	0.5			4	76	4.2	507													
	7				1.4	9	12.4	277	4	928							56.3	99					
	8		1		1	2	15.5	330	3	432							28.3	55					
	9		1		1.9	12	5	106	3.7	400							39.8	65					
	10		0.5				12.7	290	3	541													
TOTAL			11.9	2.5	4.3	23	101	2082	55.4	5637	193	1042	0	0	0	0	482.8	1115	0	0	0	0	

Inginer-șef de ocol
 ing. Petroșianu Călin

Responsabil fond forestier
 ing. Petroșianu Magda



Ocolul Silvic Arduș R.A.
 Amenajamentul Comuna Vetiș
 Perioada de valabilitate 20.06.2008-20.06.2018

Modelul-cadru de raportare de către ocoalele silvice a situației comparative
 dintre prevederile amenajamentului silvic și lucrările silviculturale efectiv realizate în anul anterior, la nivel de unitate de producție

UP* (nr./ denumire)	Anul	Suprafața U.P. - ha -	Împă- duriri ** - ha -	Dega- jări - ha -	Cură țiri		Rări turi		Tăieri de rege nerare		Acc. I *****		Depășire posibi- litate *****		Lucrări de conser vare		Igie nă		Acc. II *****	
					S*** - ha -	V**** - mc -	S - ha -	V - mc -	S - ha -	V - mc -	S - ha -	V - mc -	S - ha -	V - mc -	S - ha -	V - mc -	S - ha -	V - mc -	S - ha -	V - mc -
	2	3	4	5	6	7	8	9	10	11	12	13	14	15	16	17	18	19	20	21
	1						2	31	5	501							154.4	320		
I	2		1.4				15	210	1	130										
Vetiș	3		1.3				16.5	317	5	356							60.8	235		
	4	218.1	1.3				15.1	333	6.5	516							83.2	81		
	5						9.8	198	3.3	362	63.4	211								
	6		1.5				1	17	6.1	867	14.4	81								
	7				1.9	14	5	112	3.5	641	11.4	128								
	8			1			5	102	1.5	302										
	9				1	6	8.3	205	5	839	11.4	67					36.8	62	2	2
	10		0.6				11	214	3	936										
TOTAL			6.1	1	2.9	20	88.7	1739	39.9	5450	101	487	0	0	0	0	335.2	698	2	2

Inginer-șef de ocol
 ing. Petroșianu Călin

Responsabil fond forestier
 ing. Petroșianu Magda



Magda Petroșianu

Călin Petroșianu

Ocolul Silvic Arciud R.A.
 Amenajamentul Comuna Viile Satu Mare
 Perioada de valabilitate 20.06.2008-20.06.2018

**Modelul-cadru de raportare de către ocoalele silvice a situației comparative
 dintre prevederile amenajamentului silvic și lucrările silviculturale efectiv realizate în anul anterior, la nivel de unitate de producție**

Prevederi anuale:

Impăduriri ha/an 0.5

Degașări ha/an

Curățiri ha/mc 11.4 225

Rărituri ha/mc 0.4 58

Tăieri de regenerare ha/mc

Lucrări de conservare ha/mc

Tăieri de igienă ha/mc 21.6 16

UP* (nr./ denumire)	Anul	Suprafața U.P. - ha -	Impă- duriri ** - ha -	Dega- jări	Cură țiri		Rări turi		Tăieri de rege nerare		Acc. I *****		Depășire posibi- litate *****		Lucrări de conser vare		Igienă		Acc. II *****	
					S*** - ha -	V**** - mc -	S - ha -	V - mc -	S - ha -	V - mc -	S - ha -	V - mc -	S - ha -	V - mc -	S - ha -	V - mc -	S - ha -	V - mc -	S - ha -	V - mc -
1	2	3	4	5	6	7	8	9	10	11	12	13	14	15	16	17	18	19	20	21
I Viile Satu Mare	1						32.3	812												
	2							14	246											
	3							9	222			2.8	36				12.8	14		
	4	191.5						7.9	221	0.5	37	1	4				12.9	52		
	5							9	232	0.7	80						20.1	56		
	6		0.35					9	263			3	23				9.2	39		
	7							22	253	0.4	45									
	8		0.75					8	218	0.3	74									
	9																			
	10																			
TOTAL			1.1	0	0	0	111.2	2467	1.9	236	6.8	63	0	0	0	0	55	161	0	0

Inginer-șef de ocol
 ing. Petroșianu Călin

Responsabil fond forestier
 ing. Petroșianu Magda



Ocolul Silvic Arduș R.A.

Amenajamentul Comunei Socond, Comp. Cuța, Comp. Soconzel

Perioada de valabilitate 01.01.2015-31.12.2024

Modelul-cadru de raportare de către ocoalele silvice a situației comparative

dintre prevederile amenajamentului silvic și lucrările silviculturale efectiv realizate în anul anterior, la nivel de unitate de producție

Prevederi anuale:

Împăduriri ha/an 1.4 mc

Degașări ha/an 0.2

Curățiri ha/mc 0.7 3

Rărituri ha/mc 14.5 313

Tăieri de regenerare ha/mc 5.5 426

Lucrări de conservare ha/mc 0

Tăieri de igienă ha/mc 129.7 111

UP* (nr./ denumire)	Anul	Suprafața U.P. - ha -	Împă- duriri ** - ha -	Dega- jări - ha -	Curățiri		Rări turi		Tăieri de rege nerare		Acc. I *****		Depășire posibi- litate *****		Lucrări de conser vare		Igienă		Acc. II *****	
					S*** - ha -	V**** - mc -	S - ha -	V - mc -	S - ha -	V - mc -	S - ha -	V - mc -	S - ha -	V - mc -	S - ha -	V - mc -	S - ha -	V - mc -	S - ha -	V - mc -
1	2	3	4	5	6	7	8	9	10	11	12	13	14	15	16	17	18	19	20	21
I	1				1.9	10	14	389	2.9	415							18.3	68	2.2	34
Socond	2				2	7	17.7	348	2	242							73.4	205		
	3	401.5					5.5	112	3.2	119							26	79		
	4																29.3	55		
	5																			
	6																			
	7																			
	8																			
	9																			
	10																			
TOTAL			0	0	3.9	17	43	984	12.6	1198	0	0	0	0	0	0	147	407	2.2	34

Inginer-șef de ocol
ing. Petrosianu Călin



Responsabil fond forestier
ing. Petrosianu Magda

Magda Petrosianu

Ocolul Silvic Arduud R.A.
 Amenajamentul Comuna Pîr, P.Ort.Pîr, P.Ort.Sărvăzel, P.Ref.Pîr
 Perioada de valabilitate 1.1.10.2011-10.10.2021

Modelul-cadru de raportare de către ocoalele silvice a situației comparative
 dintre prevederile amenajamentului silvic și lucrările silviculturale efectiv realizate în anul anterior, la nivel de unitate de producție

Prevederi anuale:

Impăduriri ha/an

Degajări ha/an

Curățiri ha/mc

Rărituri ha/mc

Tăieri de regenerare ha/mc

Lucrări de conservare ha/mc

Tăieri de igienă ha/mc

UP* (nr./ denumire)	Anul	Suprafața U.P. -ha -	Împă- duriri **	Dega- jări	Cură țiri		Rări turi		Tăieri de rege nerare		Acc. I *****		Depășire posibi- litate *****		Lucrări de conser vare		Igie nă		Acc. II *****	
					S***	V****	S	V	S	V	S	V	S	V	S	V	S	V	S	V
	2	3	4	5	6	7	8	9	10	11	12	13	14	15	16	17	18	19	20	21
I	1		0.25				13.3	285	0.5	36							14.7	29		
Pîr	2		0.75				8.8	284	0.5	41										
	3	104.5	0.6				1.2	28												
	4						4.2	144	1.5	143							24.3	67	12.9	90
	5					2	3.4	166			3.5	30					15.5	12		
	6						2.9	186	1.1	119							13.5	37		
	7						5.8	123	0.3	48							5.5	27		
	8																			
	9																			
	10																			
TOTAL			1.6	0	2	8	39.6	1216	3.9	387	3.5	30	0	0	0	0	73.5	172	32.3	243

Inginer-șef de ocol
 ing.Petroșianu Călin



Responsabil fond forestier
 ing.Petroșianu Magda

Magda Petroșianu

Ocolul Silvic Arduș R.A.
 Amenajamentul Comunei Craidoroș
 Perioada de valabilitate 01.01.2015-31.12.2024

Modelul-cadru de raportare de către ocoalele silvice a situației comparative dintre prevederile amenajamentului silvic și lucrările silviculturale efectiv realizate în anul anterior, la nivel de unitate de producție

Prevederi anuale:
 Împăduriri ha/an 0.3
 Degașări ha/an 0.2
 Curățiri ha/mc 0.2 / 0.2
 Rărituri ha/mc 7.8 / 154
 Tăieri de regenerare ha/mc 0.4 / 48
 Lucrări de conservare ha/mc 0
 Tăieri de igienă ha/mc 190 / 148

UP* (nr./ denumire)	Anul	Suprafața U.P. - ha -	Împă- duriri ** - ha -	Dega- jări - ha -	Cură țiri		Rări turi		Tăieri de rege nerare		Acc. I****		Depășire posibi- litate *****		Lucrări de conser vare		Igie nă		Acc. II *****	
					S***	V****	S	V	S	V	S	V	S	V	S	V	S	V	S	V
1	2	3	4	5	6	7	8	9	10	11	12	13	14	15	16	17	18	19	20	21
I Craidoroș	1				1	3	19	299									46.1	48		
	2						14.4	317			13.3	81					102.2	272		
	3	300.7					4.8	165									22.9	30		
	4																155.2	237		
	5																			
	6																			
	7																			
	8																			
	9																			
	10																			
TOTAL			0	0	1	3	38.2	781	0	0	13.3	81	0	0	0	0	326.4	587	0	0

Inginer-șef de ocol
 ing. Petroșianu Călin



Responsabil fond forestier
 ing. Petroșianu Magda

Handwritten signature of ing. Petroșianu Magda.


Ocolul Silvic Arduț R.A.
 Amenajamentul Comunei Doba, Comp. Doba 2000
 Perioada de valabilitate 01.01.2017-31.12.2026

Modelul-cadru de raportare de către ocoalele silvice a situației comparative dintre prevederile amenajamentului silvic și lucrările silviculturale efectiv realizate în anul anterior, la nivel de unitate de producție

Prevederi anuale: ha mc
 Împăduriri ha/an 3.9
 Degajări ha/an 0.5
 Curățiri ha/mc 1.3 2.3
 Rărituri ha/mc 4.9 93
 Tăieri de regenerare ha/mc 5.2 869
 Lucrări de conservare ha/mc 6.5 139
 Tăieri de igienă ha/mc 208.7 185

UP* (nr./ denumire)	Anul	Suprafața U.P. - ha -	Împă- duriri ** - ha -	Dega- jări - ha -	Curățiri		Rări turi		Tăieri de rege nerare		Acc. I *****		Depășire posibi- litate *****		Lucrări de conser vare		Igienă		Acc. II *****	
					S*** - ha -	V**** - mc -	S - ha -	V - mc -	S - ha -	V - mc -	S - ha -	V - mc -	S - ha -	V - mc -	S - ha -	V - mc -	S - ha -	V - mc -	S - ha -	V - mc -
1	2	3	4	5	6	7	8	9	10	11	12	13	14	15	16	17	18	19	20	21
I Doba	1		1.7				0.9	12	4.4	597	20.3	198			0.5	90	67.6	184		
	2		1.2				7	102	3.5	451					1	92	124.6	325		
	3	349.9			5.7	14	5.1	93	4.5	696	25.9	167			2	85	30.4	113		
	4						8.3	145	2.4	593							118	183		
	5																			
	6																			
	7																			
	8																			
	9																			
	10																			
TOTAL			2.9	0	5.7	14	21.3	352	14.8	2337	46.2	365	0	0	3.5	267	340.6	805	0	0

Inginer-șef de ocol
 ing. Petroșianu Călin



Responsabil fond forestier
 ing. Petroșianu Magda

Magda Petroșianu

Ocolul Silvic Arduș R.A.
 Amenajamentul Comunei Terebești, P.Ort.Gelu
 Perioada de valabilitate 01.01.2015-31.12.2024

Modelul-cadru de raportare de către ocoalele silvice a situației comparative
 dintre prevederile amenajamentului silvic și lucrările silviculturale efectiv realizate în anul anterior, la nivel de unitate de producție

UP* (nr./ denumire)	Anul	Suprafața U.P. - ha -	Împă- duriri ** - ha -	Dega- jări - ha -	Cură țiri		Rări turi		Tăieri de rege nerare		Acc. I *		Depășire posibi- litate *****		Lucrări de conser vare		Igie nă		Acc. II *****		
					S*** - ha -	V**** - mc -	S - ha -	V - mc -	S - ha -	V - mc -	S - ha -	V - mc -	S - ha -	V - mc -	S - ha -	V - mc -	S - ha -	V - mc -	S - ha -	V - mc -	
		ha	mc																		
Prevederi anuale:																					
Împăduriri ha/an			0.5																		
Degajări ha/an			0.04																		
Curățiri ha/mc			0.04		0.1																
Răriuri ha/mc			6.7		142																
Tăieri de regenerare ha/mc			6.4		760																
Lucrări de conservare ha/mc					0																
Tăieri de igienă ha/mc			158.2		139																
1	2	3	4	5	6	7	8	9	10	11	12	13	14	15	16	17	18	19	20	21	
I Terebești	1						6.4	136	8.4	718							31.9	52			
	2						7.8	148	3.8	663	31	276					54.1	122			
	3	325.9					7.7	176									67.9	220			
	4		0.8				2.4	56	7.8	957	2.1	59					2.9	13			
	5						12.9	321	2.6	641							28.7	37			
	6																				
	7																				
	8																				
	9																				
	10																				
TOTAL			0.8	0	0	0	37.2	837	22.6	2979	33.1	335	0	0	0	185.5	444	0	0	0	0

Inginer-șef de ocol
 ing.Petroșianu/Călin

Responsabil fond forestier
 ing.Petroșianu Magda




Handwritten signature of Magda Petroșianu

Ocolul Silvic Arduș R.A.
 Amenajamentul Comuna Tarna Mare
 Perioada de valabilitate 15.09.2011-15.09.2021

Modelul-cadru de raportare de către ocoalele silvice a situației comparative dintre prevederile amenajamentului silvic și lucrările silviculturale efectiv realizate în anul anterior, la nivel de unitate de producție

UP* (nr./ denumire)	Anul Suprafața U.P. - ha -	Împă- duriri **		Dega- jări		Cură țiri		Rări turi		Tăieri de rege nerare		Acc. I *****		Depășire posibi- litate *****		Lucrări de conser vare		Igie nă		Acc. II *****	
		- ha -	4	- ha -	5	S***	V****	S	V	S	V	S	V	S	V	S	V	S	V	S	V
		- mc -	6	- mc -	7	- ha -	- mc -	- ha -	- mc -	- ha -	- mc -	- ha -	- mc -	Document	Volum	- ha -	- mc -	- ha -	- mc -	- ha -	- mc -
1	2	3				6	7	8	9	10	11	12	13	14	15	16	17	18	19	20	21
I	1							3	83									39.6	41		
Tarna Mare	2							3	90	1	217	15	34					34.8	61		
	3	129						3.9	75	2.5	248							30.7	45		
	4							5	145	0.4	135							30.7	48		
	5							3	105	1.6	234										
	6							3	85	1	138	5	44					22.3	24		
	7					10.5	86	3	94	0.6	94										
	8																				
	9																				
	10																				
TOTAL			0	0	0	10.5	86	23.9	677	7.1	1066	20	78	0	0	0	0	158.1	219	0	0

Inginer-șef de ocol
 ing. Petroșianu Cătălin



Responsabil fond forestier
 ing. Petroșianu Magda

Ocolul Silvic Arduț R.A.
 Amenajamentul Comunei Odoreu
 Perioada de valabilitate 01.01.2015-31.12.2024

Modelul-cadru de raportare de către ocoalele silvice a situației comparative dintre prevederile amenajamentului silvic și lucrările silviculturale efectiv realizate în anul anterior, la nivel de unitate de producție

Up* (nr./ denumire)	Anul	Suprafața U.P. - ha -	Împă- duriri ** - ha -	Dega- jări - ha -	Cură țiri		Rări turi		Tăieri de rege netare		Acc. I *****		Depășire posibi- litate *****		Lucrări de conser. vare		Igienă		Acc. II *****		
					S*** - ha -	V**** - mc -	S - ha -	V - mc -	S - ha -	V - mc -	S - ha -	V - mc -	S - ha -	V - mc -	S - ha -	V - mc -	S - ha -	V - mc -	S - ha -	V - mc -	
			ha	mc																	
Prevederi anuale:			1																		
Împăduriri ha/an			0.9																		
Degașări ha/an			2.3																		
Curățiri ha/mc			1.8																		
Rărituri ha/mc			2.1																		
Tăieri de regenerare ha/mc			247																		
Lucrări de conservare ha/mc			0																		
Tăieri de igienă ha/mc			150.5																		
	2	3	4	5	6	7	8	9	10	11	12	13	14	15	16	17	18	19	20	21	
I	1						1.2	18													
Odoreu	2				2.5	17	1.8	23	3	287	14.3	90					55.6	126			
	3	228.7			4.5	19	2.3	64													
	4		0.5		3.6	24	2	38	0.3	79							57.8	63			
	5				5.3	26	2.8	28													
	6																				
7																					
8																					
9																					
10																					
TOTAL			0.5	0	15.9	86	10.1	171	3.3	366	14.3	90	0	0	0	0	113.4	189	0	0	

Inginer-șef de ocol
 ing. Petroșianu Călin

Responsabil fond forestier
 ing. Petroșianu Magda



Handwritten signature of ing. Petroșianu Magda

Ocolul Silvic Ardud R.A.
 Amenajamentul Comuna Cămărzana
 Perioada de valabilitate 15.09.2011-15.09.2021

Modelul-cadru de raportare de către ocoalele silvice a situației comparative dintre prevederile amenajamentului silvic și lucrările silviculturale efectiv realizate în anul anterior, la nivel de unitate de producție

UP* (nr./ denumire)	Anul	Suprafața U.P. - ha -	Împă- duriri		Dega- jări	Cură țiri		Rări turi		Tăieri de rege nerare		Acc. I *****		Depășire posibi- litate *****		Lucrări de conser vare		Igienă		Acc. II *****		
			** - ha -	** - ha -		S*** - ha -	V**** - mc -	S - ha -	V - mc -	S - ha -	V - mc -	S - ha -	V - mc -	S - ha -	V - mc -	S - ha -	V - mc -	S - ha -	V - mc -	S - ha -	V - mc -	S - ha -
			ha	mc																		
			1.1																			
			0.9	5																		
			11	410																		
			11	1420																		
			5.9	10																		
			215	170																		
1	2	3	4	5		6	7	8	9	10	11	12	13	14	15	16	17	18	19	20	21	
I	1							8.4	347	3	517	15	219					106.1	133			
	2							5.1	238	7	1767							76.4	143	7	13	
Cămărzana	3	472.5	0.4					6.5	157	5.5	1402	5.6	29					9.2	13	5.5	21	
	4							5	202	4.5	1008							51.6	51			
	5							4	134	5	1290											
	6					4.6	17	4.5	236													
	7							1	29			53.4	610							10.6	136	
	8																					
	9																					
	10																					
TOTAL			0.4	0		4.6	17	34.5	1343	25	5984	74	858	0	0	0	0	243.3	340	23.1	170	

Inginer-șef de ocol
 ing. Petroșianu Călin



Responsabil fond forestier
 ing. Petroșianu Magda

Magda Petroșianu

Ocolul Silvic Arduș R.A.
 Amenajamentul Comuna Târșoliș
 Perioada de valabilitate 15.09.2011-15.09.2021

Modelul-cadru de raportare de către ocoalele silvice a situației comparative dintre prevederile amenajamentului silvic și lucrările silviculturale efectiv realizate în anul anterior, la nivel de unitate de producție

Prevederi anuale:
 Împăduriri ha/an 0.6
 Degajări ha/an 0.3
 Curățiri ha/mc 1.3
 Rărituri ha/mc 0.9
 Tăieri de regenerare ha/mc 7
 Lucrări de conservare ha/mc 686
 Tăieri de igienă ha/mc 162.7
 131

UP* (nr./ denumire)	Anul	Suprafața U.P. - ha -	Împă- duriri **		Dega- jări		Cură țiri		Rări turi		Tăieri de rege nerare		Acc. I****		Depășire posibi- litate *****		Lucrări de conser vare		Igie nă		Acc. II *****					
			- ha -	4	- ha -	5	S***	V****	- ha -	6	- ha -	7	S	V	- ha -	8	- ha -	9	S	V	- ha -	10	- ha -	11	S	V
1	2	3																								
I Târșoliș	1																									
	2																									
	3	256.3																								
	4																									
	5																									
	6																									
	7																									
	8																									
	9																									
	10																									
TOTAL			0	0	0	0	10	7	3.4	26	23.2	3789	191	627	0	0	0	0	0	446	801	0	0	0	0	

Inginer-șef de ocol
 ing. Petroșianu Călin



Responsabil fond forestier
 ing. Petroșianu Magda

Handwritten signature of ing. Petroșianu Magda

Ocolul Silvic Arđud R.A.
 Amenajamentul Comunei Bixad (Bixad - Vama)
 Perioada de valabilitate 01.01.2018-31.12.2027


Modelul-cadru de raportare de cãtre ocoalele silvice a situației comparative dintre prevederile amenajamentului silvic și lucrãrile silviculturale efectiv realizate în anul anterior, la nivel de unitate de producție

Prevederi anuale:	ha	mc
Împãdãturi ha/an	1.7	
Degajãri ha/an	3.6	
Curãțiri ha/mc	11.1	47
Rãrituri ha/mc	19.4	748
Tãieri de regenerare ha/mc	15.6	3689
Lucrãri de conservare ha/mc	4.7	39
Tãieri de igienã ha/mc	618	493

UP* (nr./ denumire)	Anul	Suprafața U.P. - ha -	Împã- duriri ** - ha -	Dega- jãri - ha -	Curã țiri		Rãri turi		Tãieri de rege nerare		Acc. I *****		Depãșire posibi- litate *****		Lucrãri de conser vare		Igie nã		Acc. II *****	
					S***	V****	S	V	S	V	S	V	S	V	S	V	S	V	S	V
1	2	3	4	5	6	7	8	9	10	11	12	13	14	15	16	17	18	19	20	21
I	1				0.4	2	2.2	116	3	1305	73.3	366					225.5	564		
Bixad	2																			
	3	1130.2																		
	4																			
	5																			
	6																			
	7																			
	8																			
	9																			
	10																			
TOTAL			0	0	0.4	2	2.2	116	3	1305	73.3	366	0	0	0	0	225.5	564	0	0

Notã

Inginer-șef de ocol
 ing. Petroșianu Cãlin



Responsabil fond forestier
 ing. Petroșianu Magda


Ocolul Silvic Arduș R.A.
 Amenajamentul Comunei Bixad (Livada)
 Perioada de valabilitate 01.01.2018-31.12.2027

Modelul-cadru de raportare de către ocoalele silvice a situației comparative dintre prevederile amenajamentului silvic și lucrările silviculturale efectiv realizate în anul anterior, la nivel de unitate de producție

UP* (nr./ denumire)	Anul	Suprafața U.P. - ha -	Împă- duriri ** - ha -	Dega- jări - ha -	Cură țiri		Rări turi		Tăieri de rege netare		Acc. I****		Depășire posibi- litate *****		Lucrări de conser vare		Igienă		Acc. II *****	
					S*** - ha -	V**** - mc -	S - ha -	V - mc -	S - ha -	V - mc -	S - ha -	V - mc -	S - ha -	V - mc -	S - ha -	V - mc -	S - ha -	V - mc -	S - ha -	V - mc -
1	2	3	4	5	6	7	8	9	10	11	12	13	14	15	16	17	18	19	20	21
III Bixad	1						2	32												
	2																			
	3	103.7																		
	4																			
	5																			
	6																			
	7																			
	8																			
	9																			
	10																			
TOTAL			0	0	0	0	2	32	0	0	0	0	0	0	0	0	0	0	0	0

Notă

Inginer-șef de ocol
 ing. Petroșianu Călin



Responsabil fond forestier
 ing. Petroșianu Magda

Handwritten signature of ing. Petroșianu Magda

Ocolul Silvic Arduș R.A.
 Amenajamentul Comunei Vama
 Perioada de valabilitate 01.01.2015-31.12.2024

Modelul-cadru de raportare de către ocoalele silvice a situației comparative dintre prevederile amenajamentului silvic și lucrările silviculturale efectiv realizate în anul anterior, la nivel de unitate de producție

UP* (nr./ denumire)	Anul	Suprafața U.P. - ha -	Împă- duriri ** - ha -	Dega- jări - ha -	Cură țiri		Rări turi		Tăieri de rege nerare		Acc. I *****		Depășire posibi- litate *****		Lucrări de conser vare		Igie nă		Acc. II *****		
					S*** - ha -	V**** - mc -	S - ha -	V - mc -	S - ha -	V - mc -	S - ha -	V - mc -	S - ha -	V - mc -	S - ha -	V - mc -	S - ha -	V - mc -	S - ha -	V - mc -	
			ha	mc																	
			1.9																		
			3.6																		
			1.9		3																
			6.6		155																
			19		1908																
			1.4		5																
			344.9		286																
1	2	3	4	5	6	7	8	9	10	11	12	13	14	15	16	17	18	19	20	21	
I	1						8	1799	0.3	3							148.3	438			
Vama	2						13.2	269	3	17							303.7	349			
	3	697.2					6.8	145	6.6	1696							162.6	322			
	4				6.2	14	7.8	240	7	2047	16	92									
	5																				
	6																				
	7																				
	8																				
	9																				
	10																				
TOTAL			0	0	6.2	14	27.8	654	30.6	7507	19.3	112	0	0	0	0	614.6	1109	0	0	0

Notă

Inginer-șef de ocol
 ing.Petroșianu Călin

Responsabil fond forestier
 ing.Petroșianu Magda



Magda Petroșianu

Ocolul Silvic Arduș R.A.
 Amenajamentul Comuna Turulung (ne referim doar la comuna Turulung - 73.80 ha)
 Perioada de valabilitate 16.03.2012-15.03.2022

Modelul-cadru de raportare de către ocoalele silvice a situației comparative dintre prevederile amenajamentului silvic și lucrările silviculturale efectiv realizate în anul anterior, la nivel de unitate de producție


Prevederi anuale:	ha	mc
Împăduriri ha/an	0.2	
Degajări ha/an	0.8	
Curățiri ha/mc	1.2	8
Răriuri ha/mc	4.8	94
Tăieri de regenerare ha/mc	0	0
Lucrări de conservare ha/mc	0.2	42
Tăieri de igienă ha/mc	0	0

UP* (nr./denumire)	Anul	Suprafața U.P. - ha -	Împăduriri ** - ha -	Dega-jări - ha -	Cură țiri		Rări turi		Tăieri de rege nerare		Acc. I *****		Depășire posibi-litate *****		Lucrări de conser vare		Igie nă		Acc. II *****	
					S***	V****	S	V	S	V	S	V	S	V	S	V	S	V	S	V
1	2	3	4	5	6	7	8	9	10	11	12	13	14	15	16	17	18	19	20	21
I	1																			
Turt	2	73.77					8.1	142												
Turulung	3																			
	4																			
	5																			
	6						11.4	199							0.6	28				
	7						20.1	242												
	8																			
	9																			
	10																			
TOTAL			0	0	0	0	39.6	583	0	0	0	0	0	0	0.6	28	0	0	0	0

Notă
 informațiile au fost preluate din programul Sumal, preluarea comunei Turulung s-a făcut la 03.01.2019

Inginer-șef de ocol
 ing. Petrosianu Călin

Responsabil fond forestier
 ing. Petrosianu Magda



Handwritten signature

Ocolul Silvic Arduț R.A.
 Amenajamentul Asociației Frunza de Stejar Arduț
 Perioada de valabilitate 01.01.2017-31.12.2026

**Modelul-cadru de raportare de către ocoalele silvice a situației comparative
 dintre prevederile amenajamentului silvic și lucrările silviculturale efectiv realizate în anul anterior, la nivel de unitate de producție**

Prevederi anuale:

Împăduriri ha/an

Degajări ha/an

Curățiri ha/mc

Rărituri ha/mc

Tăieri de regenerare ha/mc

Lucrări de conservare ha/mc

Tăieri de igienă ha/mc

ha mc

0.6

0.2

4.7

1.8

0

13

UP* (nr./ denumire)	Anul Suprafața U.P. - ha -	Împă- duriri ** - ha -	Dega- jări - ha -	Cură țiri		Rări turi		Tăieri de rege nerare		Acc. I *****		Depășire posibi- litate *****		Lucrări de conser vare		Igie nă		Acc. II *****		
				S*** - ha -	V**** - mc -	S - ha -	V - mc -	S - ha -	V - mc -	S - ha -	V - mc -	S - ha -	V - mc -	S - ha -	V - mc -	S - ha -	V - mc -	S - ha -	V - mc -	
1	2	3	4	5	6	7	8	9	10	11	12	13	14	15	16	17	18	19	20	21
I Arduț							5	110	0.8	149										
	3	102.6					4.5	114												
	4																			
	5																			
	6																			
	7																			
	8																			
	9																			
	10																			
TOTAL		0	0	0	0	0	9.5	224	0.8	149	0	0	0	0	0	0	0	0	0	0

Inginer-șef de ocol
 ing. Petroșianu Călin



Responsabil fond forestier
 ing. Petroșianu Magda

Magda Petroșianu

Ocolul Silvic Arduud R.A.
 Amenajamentul Comp.Tarna Mare
 Perioada de valabilitate 01.01.2018-31.12.2027

Modelul-cadru de raportare de către ocoalele silvice a situației comparative dintre prevederile amenajamentului silvic și lucrările silviculturale efectiv realizate în anul anterior, la nivel de unitate de producție

Prevederi anuale:	ha	mc
Împăduriri ha/an	0.9	
Degajări ha/an	6.4	26
Curățiri ha/mc	13.5	191
Rărituri ha/mc	17.3	3229
Tăieri de regenerare ha/mc	6.8	90
Lucrări de conservare ha/mc	72	459
Tăieri de igienă ha/mc		

UP* (nr./ denumire)	Anul	Suprafața U.P. - ha -	Dega- jări		Cură țiri		Rări turi		Tăieri de rege nerare		Acc. I *		Depășire posibi- litate *****		Lucrări de conser vare		Igție nă		Acc. II		
			- ha -	**	S***	V****	- ha -	- mc -	S	V	- ha -	- mc -	S	V	- ha -	- mc -	S	V	- ha -	- mc -	S
1	2	3	4	5	6	7	8	9	10	11	12	13	14	15	16	17	18	19	20	21	
	1								3	857	314	13889	decizia nr.145/17.05. 2018 decizia nr.162/31.05. 2018 decizia nr.194/29.06. 2018	5985					9.1	264	
I	2																				
Tarna	3	679.4																			
Mare	4																				
	5																				
	6																				
	7																				
	8																				
	9																				
	10																				
TOTAL			0	0	0	0	0	0	3	857	314	13889	0	0	0	0	0	0	9.1	264	

Inginer-șef de ocol
 ing.Petroșianu Călin

Responsabil fond forestier
 ing.Petroșianu Magda



Magda Petroșianu

Ocolul Silvic Arduș R.A.
 Amenajamentul Comp. Tămășeni
 Perioada de valabilitate 01.01.2018-31.12.2027

Modelul-cadru de raportare de către ocoalele silvice a situației comparative dintre prevederile amenajamentului silvic și lucrările silviculturale efectiv realizate în anul anterior, la nivel de unitate de producție

UP* (nr./ denumire)	Anul	Suprafața U.P. -ha-	Împă- duriri ** -ha-	Dega- jări -ha-	Cură țiri		Rări turi		Tăieri de rege nerare		Acc. I *****		Depășire posibi- litate *****		Lucrări de conser vare		Igie nă		Acc. II *****	
					S*** -ha-	V**** -mc-	S -ha-	V -mc-	S -ha-	V -mc-	S -ha-	V -mc-	S -ha-	V -mc-	S -ha-	V -mc-	S -ha-	V -mc-	S -ha-	V -mc-
1	2	3	4	5	6	7	8	9	10	11	12	13	14	15	16	17	18	19	20	21
I Tămășeni	1																			
	2	149																		
	3																			
	4																			
	5																			
	6																			
	7																			
	8																			
	9																			
	10																			
TOTAL			0	0	0	0	0	0	0	0	0	0	0	0	0	0	0	0	0	0

Inginer-șef de ocol
 ing. Petroșianu Călin

Responsabil fond forestier
 ing. Petroșianu Magda



Handwritten signature

Ocolul Silvic Arduș R.A.
 Amenajamentul Episcopioara Ortodoxă Română a Maramureșului și Sătmăruului
 Perioada de valabilitate 15.09.2011-15.09.2021

Modelul-cadru de raportare de către ocoalele silvice a situației comparative dintre prevederile amenajamentului silvic și lucrările silviculturale efectiv realizate în anul anterior, la nivel de unitate de producție

Prevederi anuale:
 Împăduriri ha/an
 Degajări ha/an
 Curățiri ha/mc
 Rărituri ha/mc
 Tăieri de regenerare ha/mc
 Lucrări de conservare ha/mc
 Tăieri de igienă ha/mc

UP* (nr./ denumire)	Anul	Suprafața U.P. - ha -	Împă- duriri ** - ha -	Dega- jări - ha -	Cură țiri		Rări turi		Tăieri de rege nerare		Acc. I *****		Depășire posibi- litate *****		Lucrări de conser vare		Igie nă		Acc. II *****	
					S*** - ha -	V**** - mc -	S - ha -	V - mc -	S - ha -	V - mc -	S - ha -	V - mc -	S - ha -	V - mc -	S - ha -	V - mc -	S - ha -	V - mc -	S - ha -	V - mc -
1	2	3	4	5	6	7	8	9	10	11	12	13	14	15	16	17	18	19	20	21
I	1						1	29												
	2																			
Tarna Mare	3	100							1.5	400							42.6	50		
	4																30.8	94		
	5																30.8	87		
	6						3.5	45	1.8	395							30.8	55		
	7										30.8	216					23.9	57		
	8																			
	9																			
	10																			
TOTAL			0	0	0	0	4.5	74	3.3	795	30.8	216	0	0	0	0	158.9	343	0	0

Inginer-șef de ocol
 ing. Petroșianu Călin

Responsabil fond forestier
 ing. Petroșianu Magda



(Handwritten signature)

Ocolul Silvic Ardud R.A.
 Amenajamentul Parohiei Greco Catolice Turț
 Perioada de valabilitate 16.09.2011-15.09.2021

Modelul-cadru de raportare de către ocoalele silvice a situației comparative
 dintre prevederile amenajamentului silvic și lucrările silviculturale efectiv realizate în anul anterior, la nivel de unitate de producție

Prevederi anuale:

Împăduriri ha/an 0.4

Degajări ha/an 0.4

Curățiri ha/mc 1

Rărituri ha/mc 136

Tăieri de regenerare ha/mc 68

Lucrări de conservare ha/mc 66

Tăieri de igienă ha/mc 27.7

UP* (nr./ denumire)	Anul	Suprafața U.P. - ha -	Împă- duriri **	Dega- jări	Cură țiri		Rări turi		Tăieri de rege nerare		Acc. I *****		Depășire posibi- litate *****		Lucrări de conser vare		Igie nă		Acc. II *****	
					S***	V****	S	V	S	V	S	V	S	V	S	V	S	V	S	V
1	2	3	4	5	6	7	8	9	10	11	12	13	14	15	16	17	18	19	20	21
	1		- ha -	- ha -	- ha -	- mc -	- ha -	- mc -	- ha -	- mc -	- ha -	- mc -	- ha -	- mc -	- ha -	- mc -	- ha -	- mc -	- ha -	- mc -
I Turț	2		4	5	6	7	8	9	10	11	12	13	14	15	16	17	18	19	20	21
	1		- ha -	- ha -	- ha -	- mc -	- ha -	- mc -	- ha -	- mc -	- ha -	- mc -	- ha -	- mc -	- ha -	- mc -	- ha -	- mc -	- ha -	- mc -
	2						0.5	5									27	95		
	3	113.485					3.5	126	0.8	130					0.8	119	23.3	40		
	4		1				1.3	26	0.7	85							25.8	53		
	5						0	0									25.8	50		
	6				4.3	35	5	89	0.5	13					1	166			1.9	23
	7						11	148			51.2	38			3.5	107	23.3	25		
	8																		14	39
	9																			
	10																			
TOTAL			1	0	4.3	35	31.6	621	3.4	338	51.2	38	0	0	5.3	392	125.2	263	15.9	62

Inginer-șef de ocol
 ing. Petroșianu Călin



Responsabil fond forestier
 ing. Petroșianu Magda

[Signature]

Ocolul Silvic Arduș R.A.
 Amenajamentul persoane fizice Doboși T și Doboși M (face parte din amenajă împreună cu Comp. Valea Seacă și Comp.Bocicău)
 Perioada de valabilitate 01.01.2014-31.12.2023

Modelul-cadru de raportare de către ocoalele silvice a situației comparative
 dintre prevederile amenajamentului silvic și lucrările silviculturale efectiv realizate în anul anterior, la nivel de unitate de producție

UP* (nr./ denumire)	Anul	Suprafața U.P. - ha -	Împă- duriri ** - ha -	Dega- jări - ha -	Cură țiri		Rări turi		Tăieri de rege nerare		Acc. I *****		Depășire posibi- litate *****		Lucrări de conser vare		Igie nă		Acc. II *****	
					S*** - ha -	V**** - mc -	S - ha -	V - mc -	S - ha -	V - mc -	S - ha -	V - mc -	S - ha -	V - mc -	S - ha -	V - mc -	S - ha -	V - mc -	S - ha -	V - mc -
1	2	3	4	5	6	7	8	9	10	11	12	13	14	15	16	17	18	19	20	21
I Valea Seacă	1							1	17											
	5					0.5	24													
	10																			
TOTAL		0	0	0	0	0	1.5	41	0	0	0	0	0	0	0	0	0	0	0	0

Notă

Prevederile și realizările se referă doar la persoana Doboși Tși Doboși M

Inginer-șef de ocol
 ing.Petroșianu Călin

Responsabil fond forestier
 ing.Petroșianu Magda



Modelul-cadru de raportare de către ocoalele silvice a situației comparative dintre prevederile amenajamentului silvic și lucrările silviculturale efectiv realizate în anul anterior, la nivel de unitate de producție

UP* (nr./ denumire)	Anul Suprafața U.P. - ha -	Împă- duriri ** - ha -	Dega- jări - ha -	Cură țiri		Răiri turi		Tăieri de rege nerare		Acc. I *****		Depășire posibi- litate *****		Lucrări de conser vare		Igie nă		Acc. II *****		
				S*** - ha -	V**** - mc -	S - ha -	V - mc -	S - ha -	V - mc -	S - ha -	V - mc -	S - ha -	V - mc -	S - ha -	V - mc -	S - ha -	V - mc -	S - ha -	V - mc -	
I	2	3	4	5	6	7	8	9	10	11	12	13	14	15	16	17	18	19	20	21
I	2						1.5	40	0.9	152	8.2						65.5	115		
Bixad Cămârzana	3	162.6					5	121			48.2	234	decizia nr.195/29.06.1 8 - P.Ort.Boinești decizia nr.196/29.06.1 8 - P.Ort.Bixad decizia nr.196/29.06.1 8 - P.Ort.Bixad decizia nr.452/05.12.1 8 - P.Ort.Bixad	18			42.1	72		
	4																			
	5																			
	6																			
	7																			
	8																			
	9																			
	10																			
TOTAL		0	0	0	0	0	6.5	161	2.9	381	56.4	234	0	0	0	0	150.4	247	0	0

Inginer-șef de ocol
ing. Petrosianu Călin

Responsabil fond forestier
ing. Petrosianu Magda



Ocolul Silvic Arduț R.A.
 Amenajamentul Comunei Cicârlău, Școala Ilba
 Perioada de valabilitate 01.01.2017-31.12.2026

Modelul-cadru de raportare de către ocoalele silvice a situației comparative dintre prevederile amenajamentului silvic și lucrările silviculturale efectiv realizate în anul anterior, la nivel de unitate de producție

UP* (nr./ denumire)	Anul	Suprafața U.P. - ha -	Împă- duriri ** - ha -	Dega- jări - ha -	Cură țiri		Rări turi		Tăieri de rege nerare		Acc. I****		Depășire posibi- litate *****		Lucrări de conser. vare		Igienă		Acc. II *****		
					S***	V****	S	V	S	V	S	V	S	V	S	V	S	V	S	V	S
			ha	mc																	
Prevederi anuale:			0.7																		
Împăduriri ha/an			0																		
Degașări ha/an			0.2	0.3																	
Curățiri ha/mc			6.8	253																	
Răriuri ha/mc			3.6	703																	
Tăieri de regenerare ha/mc																					
Lucrări de conservare ha/mc																					
Tăieri de igienă ha/mc			195.1	163																	
1	2	3	4	5	6	7	8	9	10	11	12	13	14	15	16	17	18	19	20	21	
I	1		0.5				9	309	2.7	419							78.9	104			
Cicârlău	2	323.9					11	368	1.6	443							19.5	31			
	3																				
	4																				
	5																				
	6																				
	7																				
	8																				
	9																				
	10																				
TOTAL			0.5	0	0	0	20	677	4.3	862	0	0	0	0	0	0	98.4	135	0	0	0

Inginer-șef de ocol
 ing. Petroșianu Magda



Responsabil fond forestier
 ing. Petroșianu Magda

(Signature)


Ocolul Silvic Ardud R.A.
 Amenajamentul Orașului Tăuții Măgherăuș
 Perioada de valabilitate 01.01.2015-31.12.2024

Modelul-cadru de raportare de către ocoalele silvice a situației comparative dintre prevederile amenajamentului silvic și lucrările silviculturale efectiv realizate în anul anterior, la nivel de unitate de producție

UP* (nr./ denumire)	Anul	Suprafața U.P. - ha -	Dega- jări	Cură țiri		Rări turi		Tăieri de rege nerare		Acc. I ****		Depășire posibi- litate *****		Lucrări de conser vare		Igie nă		Acc. II *****		
				S*** - ha -	V**** - mc -	S - ha -	V - mc -	S - ha -	V - mc -	S - ha -	V - mc -	Document	Volum - mc -	S - ha -	V - mc -	S - ha -	V - mc -	S - ha -	V - mc -	
1	2	3	5	6	7	8	9	10	11	12	13	14	15	16	17	18	19	20	21	
I Tăuții Măgherăuș	1					29.1	508									176.3	297			
	2			6	74	45.8	614	22.3	2862	13.3	833			6	154					
	3	663.01				39.2	529							3	78	81.8	209			
	4			18	66	1.5	54	10	1842	86.7	210								66.3	83
	5																			
	6																			
	7																			
	8																			
	9																			
	10																			
TOTAL		0	0	24	140	115.6	1705	32.3	4704	100	1043	0	0	9	232	258.1	506	66.3	83	

Notă

Orașul Tăuții Măgherăuș a fost preluat la data de 01.12.2017 (a fost în paza la O.S.Tăuții Măgherăuș)
 Responsabil fond forestier
 ing.Petroșianu Magda



Ocolul Silvic Arduș R.A.
 Amenajamentul Orașului Seimi, Școlii Săbișă, P. Ref. Seimi, P. Gr-Cat Seimi
 Perioada de valabilitate 01.01.2014-31.12.2023

Modelul-cadru de raportare de către ocoalele silvice a situației comparative dintre prevederile amenajamentului silvic și lucrările silviculturale efectiv realizate în anul anterior, la nivel de unitate de producție

UP* (nr./ denumire)	Anul	Suprafața U.P. - ha -	Împă- duriri **	Dega- jări	Cură țiri		Rări turi		Tăieri de rege nerare		Acc. I ****		Depășire posibi- litate *****		Lucrări de conser vare		Igienă		Acc. II *****		
					S*** - ha -	V**** - mc -	S - ha -	V - mc -	S - ha -	V - mc -	S - ha -	V - mc -	S - ha -	V - mc -	S - ha -	V - mc -	S - ha -	V - mc -	S - ha -	V - mc -	S - ha -
			ha	mc																	
			1.3																		
			0.4																		
			0.1	0.4																	
			6.4	148																	
			13	2350																	
			10.6	15																	
			599.3	515																	
I	2	3	4	5																	
I	1									11	1813	3.5	19					214	504	16	117
I	2									11.6	2664	2	20					176.9	631	13.5	53
I	3	820.75	1.4							9.2	1819	18.2	473					150.6	409		
I	4									6.5	2117							163	508		
I	5									4.2	994	198	1157					151.4	212		
I	6																				
I	7																				
I	8																				
I	9																				
I	10																				
TOTAL			1.4	0				32	657	42.5	9407	222	1669	0	0	0	0	855.9	2264	29.5	170

Notă



Inginer șef de ocol
 ing. Petroșianu Călin

Responsabil fond forestier
 ing. Petroșianu Magda

Ocolul Silvic Arduț R.A.

Amenajamentul persoane fizice Păcurar Dumitru
Perioada de valabilitate 01.01.2018-31.12.2027

Modelul-cadru de raportare de către ocoalele silvice a situației comparative

dintre prevederile amenajamentului silvic și lucrările silviculturale efectiv realizate în anul anterior, la nivel de unitate de producție

Prevederi anuale: ha mc

Împăduriri ha/an 0.2

Degajări ha/an 0

Curățiri ha/mc 0

Rărituri ha/mc 1.6 30

Tăieri de regenerare ha/mc 2.7 309

Lucrări de conservare ha/mc 0

Tăieri de igienă ha/mc 72 60

UP* (nr./ denumire)	Anul	Suprafața U.P. - ha -	Împă- duriri ** - ha -	Dega- jări - ha -	Curățiri		Rări turi		Tăieri de rege nerare		Acc. I****		Depășire posibi- litate *****		Lucrări de conser vare		Igie nă		Acc. II *****	
					S** - ha -	V**** - mc -	S - ha -	V - mc -	S - ha -	V - mc -	S - ha -	V - mc -	S - ha -	V - mc -	S - ha -	V - mc -	S - ha -	V - mc -	S - ha -	V - mc -
1	2	3	4	5	6	7	8	9	10	11	12	13	14	15	16	17	18	19	20	21
	1																			
III Cicârlău	2																			
	3	120.3																		
	4																			
	5																			
	6																			
	7																			
	8																			
	9																			
	10																			
TOTAL			0	0	0	0	0	0	0	0	0	0	0	0	0	0	0	0	0	0

Inginer-șef de ocol
ing. Petrosianu Cămin

Responsabil fond forestier
ing. Petrosianu Magda



Ocolul Silvic Arad R.A.
 Amenajamentul Comp.Mănăştur, persoane fizice (ne referim doar la prevederile composoratorului)
 Perioada de valabilitate 01.01.2016-31.12.2025


Modelul-cadru de raportare de către ocoalele silvice a situației comparative dintre prevederile amenajamentului silvic și lucrările silviculturale efectiv realizate în anul anterior, la nivel de unitate de producție

Prevederi anuale:
 ha mc
 Împăduriri ha/an 0.03
 0
 Degajări ha/an 0.9 6
 2.5 38
 Rărituri ha/mc 3.9 409
 Tăieri de regenerare ha/mc 1.9 17
 Lucrări de conservare ha/mc 133.2 113
 Tăieri de igienă ha/mc

UP* (nr./ denumire)	Anul	Suprafața U.P. - ha -	Împă- duriri ** - ha -	Dega- jări - ha -	Cură țiri		Rări turi		Tăieri de rege nerare		Acc. I *****		Depășire posibi- litate *****		Lucrări de conser vare		Igie nă		Acc. II *****	
					S*** - ha -	V**** - mc -	S - ha -	V - mc -	S - ha -	V - mc -	S - ha -	V - mc -	S - ha -	V - mc -	S - ha -	V - mc -	S - ha -	V - mc -	S - ha -	V - mc -
1	2	3	4	5	6	7	8	9	10	11	12	13	14	15	16	17	18	19	20	21
XIII Copalnic Mănăştur	1																			
	2										44.6	312								
	3																			
	4																			
	5																			
	6																			
	7																			
	8																			
	9																			
	10																			
TOTAL			0	0	0	0	0	0	0	0	44.6	312	0	0	0	0	0	0	0	0

Notă

Comp Copalnic Mănăştur a fost preluat la data de 20.06.2018 (a fost în paza la O.S.Someş Silva)
 Prevederile și realizările se referă doar la Comp. Copalnic Mănăştur




Responsabil fond forestier
 ing. Petrosianu Magda

Ocolul Silvic Arduț R.A.
 Amenajamentul Composesorului Săbișă
 Perioada de valabilitate 01.01.2016-31.12.2025

Modelul-cadru de raportare de către ocoalele silvice a situației comparative dintre prevederile amenajamentului silvic și lucrările silviculturale efectiv realizate în anul anterior, la nivel de unitate de producție

UP* (nr./ denumire)	Anul	Suprafața U.P. - ha -	Împă- duriri **	Dega- jări	Cură țiri		Rări turi		Tăieri de rege nerare		Acc. I *****		Depășire posibi- litate *****		Lucrări de conser vare		Igie nă		Acc. II *****		
					S***	V****	S	V	S	V	S	V	S	V	S	V	S	V	S	V	S
			ha	mc																	
			1.6																		
			0.5																		
			0.6	2.5																	
			12.6	283																	
			6.9	1368																	
			0	0																	
			217.9	194																	
1	2	3	4	5	6	7	8	9	10	11	12	13	14	15	16	17	18	19	20	21	
I	1						21	553	2.3	425	12.9	249									
Săbișă	2						11.2	379	4.2	1021											
	3	398.2			1.9	12	6.3	113	5.8	1244	47.3	344					44.4	83			
	4																				
	5																				
	6																				
	7																				
	8																				
	9																				
	10																				
TOTAL			0	0	1.9	12	38.5	1045	12.3	2690	60.2	593	0	0	0	0	301	718	0	0	0

Responsabil fond forestier
 ing. Petrosianu Magda



Ocolul Silvic Arduș R.A.
 Amenajamentul Comp. Bârgău, Comp Românești, persoane fizice Mota I, Kadar L, Kadar I
 Perioada de valabilitate 01.01.2014-31.12.2023

Modelul-cadru de raportare de către ocoalele silvice a situației comparative dintre prevederile amenajamentului silvic și lucrările silviculturale efectiv realizate în anul anterior, la nivel de unitate de producție

UP* (nr./ denumire)	Anul	Suprafața U.P. - ha -	Împă- duriri **	Dega- jări	Cură țiri		Rări turi		Tăieri de rege nerare		Acc. I****		Depășire posibi- litate *****		Lucrări de conser vare		Igie nă		Acc. II		
					S***	V****	S	V	S	V	S	V	S	V	S	V	S	V	S	V	S
			ha	mc																	
			0.4																		
			0.15																		
			0.3	0.8																	
			1.5	13																	
			3	411																	
			0	0																	
			142.9	120																	
1	2	3	4	5	6	7	8	9	10	11	12	13	14	15	16	17	18	19	20	21	
	1								1	137	1	19					85.4	300			
	2								1.8	330							42.5	109			
	3	199.1					6.3	96	3.9	522	7.4	62					40.9	84			
	4								1.4	162							43.8	104			
	5				2.5	8	1	33	0.1	17							49.6	55			
	6																				
	7																				
	8																				
	9																				
	10																				
TOTAL			0	0	2.5	8	7.3	129	8.2	1168	8.4	81	0	0	0	0	262.2	652	0	0	0

Inginer-șef de ocol
 ing. Petrosianu Cătălina

Responsabil fond forestier
 ing. Petrosianu Magda



Ocolul Silvic Arduș R.A.
 Amenajamentul Composesorului Cicârlău
 Perioada de valabilitate 01.01.2018-31.12.2027

Modelul-cadru de raportare de către ocoalele silvice a situației comparative dintre prevederile amenajamentului silvic și lucrările silviculturale efectiv realizate în anul anterior, la nivel de unitate de producție

Prevederi anuale:
 ha mc
 Împăduriri ha/an 0.1
 Degajări ha/an 0.2
 Curățiri ha/mc 0.04 0.2
 Rărituri ha/mc 9.6 221
 Tăieri de regenerare ha/mc 0.28 42
 Lucrări de conservare ha/mc 0 0
 Tăieri de igienă ha/mc 145.1 126

UP* (nr./ denumire)	Anul	Suprafața U.P. - ha -	Împă- duriri **	Dega- jări	Cură țiri		Răiri turi		Tăieri de rege nerare		Acc. I *****		Depășire posibi- litate *****		Lucrări de conser vare		Igie nă		Acc. II *****		
					S*** - ha -	V**** - mc -	S - ha -	V - mc -	S - ha -	V - mc -	S - ha -	V - mc -	S - ha -	V - mc -	S - ha -	V - mc -	S - ha -	V - mc -	S - ha -	V - mc -	S - ha -
1	2	3	4	5	6	7	8	9	10	11	12	13	14	15	16	17	18	19	20	21	
	1						10	191	0.2	38							58.8	128			
III Cicârlău	2	258.9																			
	3																				
	4																				
	5																				
	6																				
	7																				
	8																				
	9																				
	10																				
TOTAL			0	0	0	0	10	191	0.2	38	0	0	0	0	0	0	58.8	128	0	0	

Inginer-șef de ocol
 ing. Petroșiană/Cabin

Responsabil fond forestier
 ing. Petroșianu Magda



Ocolul Silvic Arduș R.A.
 Amenajamentul Comuna Cicârlău
 Perioada de valabilitate 27.09.2012-27.09.2022

**Modelul-cadru de raportare de către ocoalele silvice a situației comparative
 dintre prevederile amenajamentului silvic și lucrările silviculturale efectiv realizate în anul anterior, la nivel de unitate de producție**

Prevederi anuale:

ha mc

Împăduriri ha/an 0.2

Degajări ha/an 0

Curățiri ha/mc 8

Rărituri ha/mc 24.6 622

Tăieri de regenerare ha/mc 5.5 647

Lucrări de conservare ha/mc 6.3 8

Tăieri de igienă ha/mc 158.3 136

UP* (nr./ denumire)	Anul	Suprafața U.P. - ha -	Împă- duriri ** - ha -	Dega- jări	Cură țiri		Rări turi		Tăieri de rege nerare		Acc. I *****		Depășire posibi- litate *****		Lucrări de conser vare		Igie nă		Acc. II *****	
					S*** - ha -	V**** - mc -	S - ha -	V - mc -	S - ha -	V - mc -	S - ha -	V - mc -	S - ha -	V - mc -	S - ha -	V - mc -	S - ha -	V - mc -	S - ha -	V - mc -
1	2	3	4	5	6	7	8	9	10	11	12	13	14	15	16	17	18	19	20	21
I Cicârlău	1						12	305	1.5	334	46.6	163					40	72		
Ilba Handal	2						13.5	325	3	713							76.2	153		
	3	496.5	0.7				30	784	1.5	544							14.4	18		
	4				5.2	25	36.8	888	3.5	459							14	14		
	5						14	353	4	923										
	6						7.5	240	1.5	325										
	7																			
	8																			
	9																			
	10																			
TOTAL			0.7	0	5.2	25	113.8	2895	15	3298	46.6	163	0	0	0	0	144.6	257	0	0

Inginer-șef de ocol
 ing. Petrosian Călin

Responsabil fond forestier
 ing. Petrosian Mașda

