

S.C. NIȚOI SILVA-AMENAJĂRI S.R.L.

TEL: 0268/588254; 0744/763570

FAX: 0268/588254

MAIL: nitoiamenajari@yahoo.com

BRAȘOV







Nr. 10/13.02.2010

## PROCES VERBAL

### al Conferinței a II-a de amenajare privind amenajamentul fondului forestier proprietate publică aparținând Orașului Ardud, județul Satu Mare

#### Participanți:

1. Ing. Felician Mircea delegat G.F Oradea
2. Ing. Petroșianu Călin șef O.S. Ardud R.A.
3. Dl. Duma Ovidiu Marius primarul Orașului Ardud
4. Ing. Nițoi Ion specialist C.T.A.P.
5. Ing. Mocanu Mihai șef proiect

În conformitate cu prevederile din "Norme tehnice pentru amenajarea pădurilor" în vigoare, ne-am întrunit pentru a analiza și aviza planurile de cultură și exploatare ale amenajamentului fondului forestier proprietate publică aparținând Orașului Ardud, județul Satu Mare, obținut prin aplicarea legilor fondului funciar – Legea nr. 1/2000.

Domnul ing. ION NIȚOI  
Având codul numeric personal 1630426080048  
este  
**ATESTAT**  
de către Ministerul Mediului și Pădurilor  
prin Certificatul Nr 7 din data de  
10.11.2010 să certifice din punct de vedere  
tehnic calitatea lucrărilor de amenajare a  
pădurilor

## U.P. I Orașul Ardud

### 1. Suprafața fondului forestier

Suprafața fondului forestier proprietate publică aparținând Orașului Ardud, județul Satu Mare, ce face obiectul amenajării este de 390,6 ha, conform documentelor de proprietate anexate.

Documentele de proprietate prin care Orașul Ardud a fost pus în posesie sunt următoarele:

- ❖ Titlul de proprietate nr. 31-8896 din 19.11.2002, pentru suprafața de 118,1 ha;
- ❖ Titlul de proprietate nr. 31-8897 din 19.11.2002, pentru suprafața de 152,0 ha;
- ❖ Titlul de proprietate nr. 31-9283 din 25.11.2002, pentru suprafața de 23,0 ha;
- ❖ Titlul de proprietate nr. 31-10935 din 21.09.2006, pentru suprafața de 69,15 ha;
- ❖ Titlul de proprietate nr. 31-151499 din 21.09.2007, pentru suprafața de 28,4 ha.

*Documentele de proprietate sunt prezentate în documentația atașată prezentului proces verbal.*

### 2. Amplasamentul proprietății

Fondul forestier proprietate publică aparținând Orașului Ardud, județul Satu Mare, organizat în U.P. I Orașul Ardud a făcut parte, înainte de retrocedarea către actualul proprietar, din punct de vedere al administrației silvice de stat, conform actelor de proprietate, din cadrul Ocolului Silvic Carei – U.P. V Ardud.

Din punct de vedere administrativ-teritorial, suprafața luată în studiu se află pe raza U.A.T. Oraș Ardud și U.A.T. Belciug, jud. Satu Mare.

În prezent suprafața fondului forestier proprietate publică aparținând Orașului Ardud, județul Satu Mare, organizat în U.P. I Orașul Ardud este administrată de către Ocolul Silvic Ardud R.A.

### 3. Baza cartografică folosită

Pentru determinarea suprafețelor și întocmirea hărților s-au folosit planuri de bază restituite, la scara 1/5000, cu curbe de nivel (executate de I.G.F.C.O.T în anii 1972), dar și ortofotoplanuri editate în anul 2016.

Planurile de bază folosite se încadrează în următoarele trapeze:

- L-34-10-D-c-4-III;
- L-34-22-B-a-2-I, II, IV;
- L-34-22-B-a-4-I, II, III, IV.

### 4. Ocupații și litigii

- Nu sunt.

## 5. Repartiția fondului forestier pe categorii de folosințe

Repartiția fondului forestier pe categorii de folosințe se prezintă astfel:

A. Păduri și terenuri destinate împăduririi și reîmpăduririi: 381,3 ha din care:

A1 – Păduri și terenuri destinate împăduririi pentru care se reglementează recoltarea de produse principale – 381,3 ha;

B. Terenuri afectate gospodăririi silvice – 8,5 ha din care:

B1 – Linii parcelare principale ..... 8,5 ha (64L, 65L, 66L, 68L, 69L, 71L, 72L, 77L, 78L, 83L, 84L, 85L);

C. Terenuri neproductive (mlaștini) ..... 0,8 ha (11N).

## 6. Zonarea funcțională

În concordanță cu obiectivele social-economice fixate, condițiile staționale existente, țelurile de gospodărire adoptate și structura reală a arboretelor, coroborate cu O.M. 766/2018 publicat în M.O. 730/2018, fondul forestier a fost încadrat, la actuala amenajare, în grupa I funcțională (381,3 ha), în următoarele categorii funcționale:

- 1.3N - Arborete de stejar pedunculat din zona de câmpie (T<sub>III</sub>) – 381,3 ha;

## 7. Subunități de gospodărire

În raport cu obiectivele urmărite și funcțiile de producție sau de protecție stabilite au fost constituite următoarele subunități:

S.U.P. A – codru regulat, sortimente obișnuite: 381,3 ha;

---

Total U.P. I Orașul Ardud ..... 381,3 ha.

## 8. Bazele de amenajare

S-au adoptat următoarele baze de amenajare :

**Regimul:** -codru;

**Compoziția țel:** - corespunzătoare tipului natural fundamental de pădure pentru arboretele exploatabile și compoziția țel la exploatabilitate pentru celelalte arborete;

**Exploatabilitatea:** -de protecție, arboretele fiind încadrate în grupa I funcțională. Vârsta medie a exploatabilității este de 106 ani.

**Tratamente:** - tăieri progresive și tăieri rase;

**Ciclul:** - 110 ani.

## 9. Reglementarea procesului de producție

### 9.1 Analiza și adoptarea posibilității

La S.U.P. A s-au calculat următorii indicatori de posibilitate :

C.I..... 1267 m<sup>3</sup>/an

Q ..... 0,4

m ..... -

VD/10..... 819 m<sup>3</sup>/an

VE/20..... 734 m<sup>3</sup>/an

VF/40..... 917 m<sup>3</sup>/an

VG/60.....1238 m<sup>3</sup>/an

PCi = 734 m<sup>3</sup>/an

P ded.= 734 m<sup>3</sup>/an

P ind. = 784 m<sup>3</sup>/an

**P<sub>adoptată</sub> = 734 m<sup>3</sup>/an**

S-a adoptat posibilitatea de produse principale de **734 m<sup>3</sup>/an**, după valoarea indicatorului rezultat prin procedeul creșterii indicatoare.

S-au prevăzut a se executa în deceniul care urmează următoarele cantități anuale de lucrări de îngrijire a arboretelor :

- degajări - **1,5 ha/an**;
- curățiri - **0,8 ha/an** cu un volum de extras de **2 m<sup>3</sup>/an**;
- rărituri - **11,6 ha/an** cu un volum de extras de **267 m<sup>3</sup>/an**;

Cu tăieri de igienă se estimează a se parcurge anual **146,8 ha** cu un volum de extras de **130 m<sup>3</sup>/an**.

### 9.2 Analiza și adoptarea planurilor decenale

Posibilitatea de produse principale se va recolta din arboretele din u.a.: 7E, 11C, 16B, 17A, 21A, 42E, 54D, 55A.

Curățiri s-au propus în arboretele din u.a. : 2E, 11A, 11G, 17E, 55E, 55F.

Rărituri s-au propus în arboretele din u.a. : 2B, 2C, 2D, 2F, 6A, 6B, 7A, 7C, 7F, 7G, 11D, 11E, 17B, 17C, 17D, 17F, 42A, 50B, 50C, 51A, 51B, 51D, 54B, 54K.

## **10. Probleme speciale :**

- ◆ Lucrările de teren au fost recepționate prin procesul verbal nr. 68/29.11.2018.
- ◆ Amenajamentul intră în vigoare la data de 01.01.2019 și are o valabilitate de 10 ani.
- ◆ Beneficiarul va parcurge procedura de evaluare de mediu pentru planuri și programe, conform cu H.G. 1076/2004.
- ◆ La încadrarea arboretelor în planurile de lucrări, proiectantul a analizat și aplicat prevederile Ordinului 3397/2012 privind stabilirea criteriilor și indicatorilor de identificare a pădurilor virgine și cvasivirgine în România.
- ◆ Suprafața luată în studiu nu se suprapune cu ariile protejate Natura 2000.
- ◆ Se menționează că beneficiarul nu mai deține alte suprafețe de fond forestier.

*Prezentul proces-verbal conține 5 pagini și s-a întocmit în 5 exemplare, câte unul pentru fiecare parte interesată.*