

S.C. NIȚOI SILVA-AMENAJĂRI S.R.L.

TEL: 0268/588254; 0744/763570

FAX: 0268/588254

MAIL: nitoiamenajari@yahoo.com

BRAȘOV






Nr. 11 / 13.02.2019



PROCES VERBAL

al Conferinței a II-a de amenajare privind amenajamentul fondului forestier proprietate publică aparținând comunei Vetîș, județul Satu Mare

Participanți:

1. Ing. Felician Mircea delegat G.F. Oradea
2. Ing. Petroșianu Călin șef O.S. Ardud R.A.
3. Dl. Ilyes Iuliu primarul comunei Vetîș
4. Ing. Nițoi Ion specialist C.T.A.P.
5. Ing. Mocanu Mihai șef proiect


.....

.....

.....

.....

.....

În conformitate cu prevederile din “Norme tehnice pentru amenajarea pădurilor” în vigoare, ne-am întrunit pentru a analiza și aviza planurile de cultură și exploatare ale amenajamentului fondului forestier proprietate publică aparținând Comunei Vetîș, județul Satu Mare, obținut prin aplicarea legilor fondului funciar – Legea nr. 1/2000.

Domnul Ing. ION NIȚOI
Având codul numeric personal 1630428080048
este
ATESTAT
de către Ministerul Mediului și Pădurilor
prin Certificatul Nr 7 din data de
10 11 2010 să certifice din punct de vedere
tehnic calitatea lucrărilor de amenajare a
pădurilor

U.P. I Comuna Vetiş

1. Suprafata fondului forestier

Suprafata fondului forestier proprietate publică aparținând Comunei Vetiş, județul Satu Mare, ce face obiectul amenajării este de 218,1 ha, conform documentelor de proprietate anexate.

Documentele de proprietate prin care comuna Vetiş a fost pusă în posesie sunt următoarele:

- ❖ Titlu de proprietate nr. 31-8721 din 15.11.2002, pentru suprafata de 126,5 ha;
- ❖ Procesul-verbal de punere in posesie nr. 1682 din 14.12.2007, pentru suprafata de 91,6 ha.

Documentele de proprietate sunt prezentate in documentația atașată prezentului proces verbal.

2. Amplasamentul proprietății

Fondul forestier proprietate publică aparținând comunei Vetiş, județul Satu Mare, organizat în U.P. I Comuna Vetiş a făcut parte, înainte de retrocedarea către actualul proprietar, din punct de vedere al administrației silvice de stat, conform actelor de proprietate, din cadrul Ocolului Silvic Carei – U.P. V Ardud.

Din punct de vedere administrativ-teritorial, suprafata luată în studiu se află pe raza U.A.T. Comuna Vetiş și U.A.T. Beltiug, jud. Satu Mare.

În prezent suprafata fondului forestier proprietate publică aparținând comunei Vetiş, județul Satu Mare, organizat în U.P. I Comuna Vetiş este administrată de către Ocolul Silvic Ardud R.A.

3. Baza cartografică folosită

Pentru determinarea suprafețelor și întocmirea hărților s-au folosit planuri de bază restituite, la scara 1/5000, cu curbe de nivel (executate de I.G.F.C.O.T în anii 1972), dar și ortofotoplanuri editate in anul 2016.

Planurile de bază folosite se încadrează în următoarele trapeze:

- L-34-22-B-a-4-II, III, IV.

4. Ocupații și litigii

- Nu sunt.

5. Repartiția fondului forestier pe categorii de folosințe

Repartiția fondului forestier pe categorii de folosințe se prezintă astfel:

A. Păduri și terenuri destinate împăduririi și reîmpăduririi: 209,6 ha din care:

A1 – Păduri și terenuri destinate împăduririi pentru care se reglementează recoltarea de produse principale – 209,6 ha;

B. Terenuri afectate gospodăririi silvice – 8,5 ha din care:

B1 – Linii parcelare principale6,5 ha (63L, 64L, 65L, 71L, 72L);

B5 – Pepiniere și plantații semincere 1,2 ha (17P);

B7 – Terenuri cultivate pentru nevoile administrației ... 0,8 ha (17A).

6. Zonarea funcțională

În concordanță cu obiectivele social-economice fixate, condițiile staționale existente, țelurile de gospodărire adoptate și structura reală a arboretelor, coroborate cu O.M. 766/2018 publicat în M.O. 730/2018, fondul forestier a fost încadrat, la actuala amenajare, în grupa I funcțională (209,6 ha), în următoarele categorii funcționale:

- 1.3N - Arborete de stejar pedunculat din zona de câmpie (T_{III}) – 209,6 ha;

7. Subunități de gospodărire

În raport cu obiectivele urmărite și funcțiile de producție sau de protecție stabilite au fost constituite următoarele subunități:

S.U.P. A – codru regulat, sortimente obișnuite: 209,6 ha;

Total U.P. I Comuna Vetîș 209,6 ha.

8. Bazele de amenajare

S-au adoptat următoarele baze de amenajare :

Regimul: codru;

Compoziția țel: corespunzătoare tipului natural fundamental de pădure pentru arboretele exploatabile și compoziția țel la exploatabilitate pentru celelalte arborete;

Exploatabilitatea: de protecție, arboretele fiind încadrate în grupa I funcțională. Vârsta medie a exploatabilității este de 95 ani.

Tratamente - tăieri progresive;

Ciclul - 100 ani.

9. Reglementarea procesului de producție

9.1 Analiza și adoptarea posibilității

La S.U.P. A s-au calculat următorii indicatori de posibilitate :

C.I..... 709 m³/an
Q 1,2
m 1,035
VD/10..... 901 m³/an
VE/20..... 912 m³/an
VF/40.....1005 m³/an
VG/60.....859 m³/an
PCi = 733 m³/an
P ded.= 850 m³/an
P ind. = 875 m³/an
P_{adoptată} = 733 m³/an

S-a adoptat posibilitatea de produse principale de **733 m³/an**, după valoarea indicatorului rezultat prin procedeul creșterii indicatoare.

S-au prevăzut a se executa în deceniul care urmează următoarele cantități anuale de lucrări de îngrijire a arboretelor :

- degajări -
- curățiri - **0,2 ha/an** cu un volum de extras de **2 m³/an**;
- rărituri - **6,5 ha/an** cu un volum de extras de **146 m³/an**;

Cu tăieri de igienă se estimează a se parcurge anual **65,4 ha** cu un volum de extras de **59 m³/an**.

9.2 Analiza și adoptarea planurilor decenale

Posibilitatea de produse principale se va recolta din arboretele din u.a.: 15A, 24B, 25, 26A, 26B.

Curățiri s-au propus în arboretele din u.a.: 17G, 26C.

Rărituri s-au propus în arboretele din u.a.: 15B, 15D, 15F, 19, 20C, 20D, 22A, 26C, 57D, 57G.

10. Probleme speciale :

- ◆ Lucrările de teren au fost recepționate prin procesul verbal nr. 69/29.11.2018.
- ◆ Amenajamentul intră în vigoare la data de 01.01.2019 și are o valabilitate de 10 ani.
- ◆ Beneficiarul va parcurge procedura de evaluare de mediu pentru planuri și programe, conform cu H.G. 1076/2004.
- ◆ La încadrarea arboretelor în planurile de lucrări, proiectantul a analizat și aplicat prevederile Ordinului 3397/2012 privind stabilirea criteriilor și indicatorilor de identificare a pădurilor virgine și cvasivirgine în România.
- ◆ Suprafața luată în studiu nu se suprapune cu ariile protejate Natura 2000.
- ◆ Se menționează că beneficiarul nu mai deține alte suprafețe de fond forestier.

Prezentul proces-verbal conține 5 pagini și s-a întocmit în 5 exemplare, câte unul pentru fiecare parte interesată.