

S.C. NIȚOI AMENAJĂRI S.R.L.
STR. CRIȘAN, NR. 7A, BL. 2, AP. 17
COD FISCAL: 24744067
REGISTRU COMERȚULUI: J08/2986/2008
TEL: 0744/763570; Fax: 0268588254
MAIL: ion_nitoi@yahoo.com
BRAȘOV

Nr. înregistrare: 66/15.09.2011






PROCES VERBAL

AL CONFERINȚEI a II-a DE AMENAJARE A FONDULUI FORESTIER PROPRIETATE PUBLICA A COMUNEI TARSOLT

Incheiat astăzi 15.09.2011

Participanți:

- | | |
|---------------------------|----------------------------|
| 1. Ing. Felician Mircea | - Delegat I.T.R.S.V Oradea |
| 2. Dl. primar Pop Grigore | - Reprezentant beneficiar |
| 3. Ing. Petrosianu Calin | - Sef O.S Ardud |
| 4. Ing. Nițoi Ion | - Membru C.T.A.P |
| 5. Ing. Mocanu Adrian | - Sef proiect |



În conformitate cu prevederile Normelor tehnice pentru amenajarea pădurilor aflate în vigoare, ne-am întrunit pentru a analiza și a aviza soluțiile tehnice și planurile de amenajament ale pădurilor de folosință forestieră aparținând comunei Tarsolt.

Conform datelor prezentate și în urma discuțiilor purtate s-au constatat următoarele:

Domnul Ing. ION NIȚOI
Având codul numeric personal 1630426080048 este
A T E S T A T
de către Ministerul Mediului și Pădurilor prin Certificatul Nr 7 din data de 10 11 2010 să certifice din punct de vedere tehnic calitatea lucrărilor de amenajare a pădurilor

Comuna Târșoț

1. Suprafața fondului forestier aparținând Comunei Târșoț, din județul Satu Mare, pentru care s-a întocmit prezentul amenajament este de 256.3 ha, conform Procesului verbal de punere în posesie nr. 1117/17.05.2011 (pentru suprafața de 182.7 ha) și Ordinului prefectului nr.25/16.03.1994 de atribuire a pasunilor către comuna Târșoț (pentru suprafața de 73.6 ha).

2. Repartiția suprafețelor pe categorii de folosință forestieră se prezintă astfel:

A. Păduri și terenuri destinate împăduririi sau reimpăduririi : 255.5 ha, din care:
A1 - Păduri și terenuri destinate împăduririi pentru care se reglementează recoltarea de produse principale 255.5 ha;

C. Terenuri neproductive 0.8 ha.

3. Zonarea funcțională

Păduri din grupa a –II-a funcțională 255.5 ha

Constituite în următoarele categorii funcționale:

- 1B – păduri destinate să producă, în special, arbori mari de calitate superioară pentru lemn de cherestea.

4. Subunități de gospodărire:

S-a constituit o singură subunitate de gospodărire:

-S.U.P. "A" – codru regulat, sortimente obișnuite.255.5 ha

5. Bazele de amenajare adoptate sunt:

- regim: - codru ;
- compoziția țel: - corespunzătoare tipurilor naturale fundamentale de pădure;
- tratamentul: - tăieri progresive ;
- exploatabilitatea: - tehnica;
- ciclul: 110 ani.

6. Analiza și adoptarea posibilității

Indici calculați:

-posibilitatea după creșterea indicatoare 686 m³/an;
-criteriul claselor de vârstă: - procedeul inductiv 974 m³/an;
- procedeul deductiv 748 m³/an;

S-a adoptat posibilitatea de produse principale de **686 m³/an** și se prevede a se recolta din u.a : 2B, 2C, 2D, 9A, 10B, 39C, 101B.

Posibilitatea de produse secundare este de **18 m³/an**.

În planul lucrărilor de îngrijire s-au prevăzut anual următoarele lucrări:

- degajari: 0.3 ha/an;
- curățiri: 1.3 ha cu un volum de extras de 3 m³/an;
- rărituri: 0.9 ha cu un volum de extras de 14 m³/an;
- taieri de igiena: 162.7 ha cu un volum de extras de 131 m³/an.

Conferința a II-a de amenajare avizează favorabil soluțiile propuse.

Drept pentru care s-a încheiat prezentul proces verbal în 4 exemplare, câte unul pentru fiecare parte interesată.