

S.C. NIȚOI-SILVA AMENAJĂRI S.R.L.

TEL: 0268/588254; 0744/763570

FAX: 0268/588254

MAIL: nitoiamenajari@yahoo.com

BRAȘOV

Nr. 8 / 23.02.2016

OCULUI SILVIC ARDUD RA
CONFORM CU ORIGINALA




PROCES VERBAL

al Conferinței a II-a de amenajare
privind amenajamentul fondului forestier proprietate privată aparținând
Bisericii Ortodoxe Bixad, Mănăstirii Ortodoxe Bixad, Bisericii Ortodoxe Trip,
Bisericii Ortodoxe Boinești, Bisericii Greco-Catolice Trip și Parohiei Greco-Catolice
Cămârzana, din județul Satu Mare

Participanți:

1. Ing. Sătmări Făclă reprezentant G.F. Cradea
Ing. Felician Nicod reprezent. G.F. Cradea
2. Ing. Călin Petroșianu șef O.S. Ardud R.A.
3. Dl. Oros Ioan reprezentant beneficiari
4. Ing. Ion Nițoi specialist C.T.A.P.
5. Ing. Mihai Mocanu șef proiect



În conformitate cu prevederile din "Norme tehnice pentru amenajarea pădurilor" în vigoare, ne-am întrunit pentru a analiza și aviza planurile de cultură și exploatare ale amenajamentului fondului forestier proprietate privată aparținând Bisericii Ortodoxe Bixad, Mănăstirii Ortodoxe Bixad, Bisericii Ortodoxe Trip, Bisericii Ortodoxe Boinești, Bisericii Greco-Catolice Trip și Parohiei Greco-Catolice Cămârzana, județul Satu Mare, obținut prin aplicarea legilor de proprietate - Legea nr. 1/2000 și Legea 247/2005.

Domnul ing. ION NIȚOI
Având codul numeric personal 1630426080048
este
A T E S T A T
de către Ministerul Mediului și Pădurilor
prin Certificatul Nr 7 din data de
10 11 2010 să certifice din punct de vedere
tehnic calitatea lucrărilor de amenajare a
pădurilor

1500
1000
500

1. Suprafața fondului forestier

Suprafața totală a fondului forestier proprietate privată aparținând **Bisericii Ortodoxe Bixad, Mănăstirii Ortodoxe Bixad, Bisericii Ortodoxe Trip, Bisericii Ortodoxe Boinești, Bisericii Greco-Catolice Trip și Parohiei Greco-Catolice Cămârzana din județul Satu Mare** care face obiectul amenajării este de **162.6 ha**, conform documentelor de proprietate anexate.

Documentele de proprietate sunt următoarele:

- pentru Biserica Ortodoxă Bixad – T.P. nr. 31-8898/15.11.2002 (pentru suprafața de 30.3 ha);
- pentru Mănăstirea Ortodoxă Bixad – T.P. nr. 31-8900/15.11.2002 (pentru suprafața de 30.0 ha);
- pentru Biserica Ortodoxă Trip – T.P. nr. 31-8901/15.11.2002 (pentru suprafața de 22.8 ha);
- pentru Biserica Ortodoxă Boinești – T.P. nr. 31-8899/15.11.2002 (pentru suprafața de 23.2 ha);
- pentru Biserica Greco-Catolică Trip – T.P. nr. 31-152755/17.03.2008 (pentru suprafața de 25.1 ha);
- pentru Parohia Greco-Catolică Cămârzana – Extrasul C.F. nr. 100096/21.12.2011 (pentru suprafața de 31.2 ha);

În vederea realizării unui amenajament comun s-a întocmit protocolul de asociere, atestat notarial, nr. 2417 din 06.11.2015.

Documentele de proprietate sunt prezentate în documentația atașată prezentului proces verbal.

2. Amplasamentul proprietății

Fondul forestier proprietate privată aparținând **Bisericii Ortodoxe Bixad, Mănăstirii Ortodoxe Bixad, Bisericii Ortodoxe Trip, Bisericii Ortodoxe Boinești, Bisericii Greco-Catolice Trip și Parohiei Greco-Catolice Cămârzana din județul Satu Mare**, organizat în U.P. I Asociația Parohiilor Bixad – Cămârzana, a făcut parte, înainte de retrocedarea către actualii proprietari, din punct de vedere al administrației silvice de stat, conform actelor de proprietate, din cadrul O.S. Negrești – UP II Bixad și U.P. V Cămârzana.

Din punct de vedere administrativ-teritorial, suprafața luată în studiu se află pe raza U.A.T. Bixad și U.A.T. Cămârzana din județul Satu Mare.

În prezent suprafața fondului forestier proprietate privată aparținând **Bisericii Ortodoxe Bixad, Mănăstirii Ortodoxe Bixad, Bisericii Ortodoxe Trip, Bisericii Ortodoxe Boinești, Bisericii Greco-Catolice Trip și Parohiei Greco-Catolice Cămârzana**, organizat în U.P. I Asociația Parohiilor Bixad – Cămârzana, este administrată de către O.S. Ardud R.A.

3. Baza cartografică folosită


Pentru determinarea suprafețelor și întocmirea hărților s-au folosit planuri de bază restituite, baza tare, la scara 1:10000 cu curbe de nivel (executate de I.G.F.C.O.T în anul 1972), dar și ortofotoplanuri.

Planurile de bază folosite se încadrează în următoarele trapeze:

- M-34-143-D-c-3
- L-34-11-B-a-2, 4
- L-34-11-B-b-1, 2, 3, 4
- L-34-11-B-c-2

4. Ocupații și litigii

Nu sunt.



5. Repartiția fondului forestier pe categorii de folosințe

Repartiția fondului forestier pe folosințe se prezintă astfel:

A. Păduri și terenuri destinate împăduririi și reîmpăduririi: 160.4 ha, din care:

A1 – Păduri și terenuri destinate împăduririi pentru care se reglementează recoltarea de produse principale 129.1 ha;

A2 – Păduri și terenuri destinate împăduririi pentru care nu se reglementează recoltarea de produse principale 31.3 ha;

B. Terenuri afectate gospodăririi silvice: 0.6 ha, din care:

B7 – terenuri cultivate pentru nevoile administrației (u.a. 4A, 28A) 0.6 ha;

C. Terenuri neproductive (u.a. 16N1, 16N2) 1.6 ha;

6. Zonarea funcțională

În concordanță cu obiectivele social-economice fixate, condițiile staționale existente, țelurile de gospodărire adoptate și structura reală a arboretelor, fondul forestier a fost încadrat, la actuala amenajare, în grupa I funcțională (31.3 ha) și în grupa a II-a funcțională (129.1 ha), în următoarele categorii funcționale:

-1.2A – păduri situate pe terenuri cu înclinare mai mare de 35° (T_{II}) – 31.3 ha;

-2.1B - păduri destinate să producă, în principal, arbori groși de calitate superioară pentru lemn de cherestea (T_{VI}) – 129.1 ha.

7. Subunități de gospodărire

În raport cu obiectivele urmărite și funcțiile de producție și de protecție stabilite au fost constituite următoarele subunități de producție sau protecție:

S.U.P. "A" – codru regulat, sortimente obișnuite 129.1 ha

S.U.P. "M" - păduri supuse regimului de conservare deosebită 31.3 ha

Total 160.4 ha

8. Bazele de amenajare

S-au adoptat următoarele baze de amenajare :


Regimul: codru;

Compoziția țel: corespunzătoare tipului natural fundamental de pădure pentru arboretele exploatabile și compoziția țel la exploatabilitate pentru celelalte arborete;

Exploatabilitatea: tehnică pentru arboretele încadrate în grupa a II a funcțională;

Tratamente - tăieri progresive;

Ciclul - 110 ani.



9. Reglementarea procesului de productie

9.1 Analiza și adoptarea posibilității

La S.U.P. A s-au calculat următorii indicatori de posibilitate :

C.I. - 413 mc/an

Q: - 0.9

VD/10 - 404 m³/an

VE/20 - 384 m³/an

VF/40 - 586 m³/an

VG/60 - 416 m³/an

PCi = 384 m³/an

Pded. = 462 m³/an

Pind. = 505 m³/an

P_{adoptată} = 384 m³/an

S-a adoptat posibilitatea de produse principale de **384 m³/an**, după valoarea indicatorului rezultat prin procedeul creșterii indicatoare.

S-a prevăzut a se executa în deceniul care urmează următoarele cantități anuale de lucrări de îngrijire a arboretelor :

- rărituri - **3.7 ha/an** cu un volum de extras de **94 m³/an**

Cu tăieri de igienă se estimează a se parcurge anual **102.1 ha** cu un volum de extras de **85 m³/an**.

9.2 Analiza și adoptarea planurilor decenale

Posibilitatea de produse principale se va recolta din arboretele din u.a. : 43B, 44A, 44D, 46B, 46E, 46G;

Rărituri s-au propus în arboretele din u.a. : 1A, 4A, 4F, 43C, 44B.

10. Probleme speciale :

- ◆ Lucrările de teren au fost recepționate prin procesul verbal nr. 47/24.11.2015.
- ◆ Amenajamentul intră în vigoare la data de 1.01.2016 și are o valabilitate de 10 ani.
- ◆ Beneficiarul va parcurge procedura de evaluare de mediu pentru planuri și programe, conform cu H.G. 1076/2004.
- ◆ La încadrarea arboretelor în planurile de lucrări, proiectantul a analizat și aplicat prevederile Ordinului 3397/2012 privind stabilirea criteriilor și indicatorilor de identificare a pădurilor virgine și cvasivirgine în România.
- ◆ Suprafața luată în studiu nu se suprapune cu arii protejate din rețeaua Natura 2000.

Prezentul proces-verbal conține 4 pagini și s-a întocmit în 5 exemplare, câte unul pentru fiecare parte interesată.

